















Legenda koordinační situace

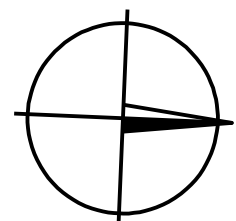
- | | |
|--|--|
| stávající hranice pozemku SŽDC | |
| stávající hranice pozemku ČD | |
| stávající stav | |
| stávající hranice katastrální mapy | |
| hranice katastrálního území | |
| pozemní objekty | |
| slinoproudá zařízení | |
| sčítací zařízení | |
| vodovod | |
| kanalizace | |
| rozvod plynu | |
| oplocení | |
| demolicie | |
| související investiční akce okružní křižovatky-
III/150 PREROV-JIHOZÁPADNÍ OBCHVAT PŘELOŽKA | |
| kácení dřevin | |

































- | | |
|---|------------------------------|
|  | silniční komunikace |
|  | komunikace pro pěší |
|  | pozemní stavební objekty |
|  | nástupišťe a zpevněné plochy |
|  | zeleň |

Legenda stávajících sítí:

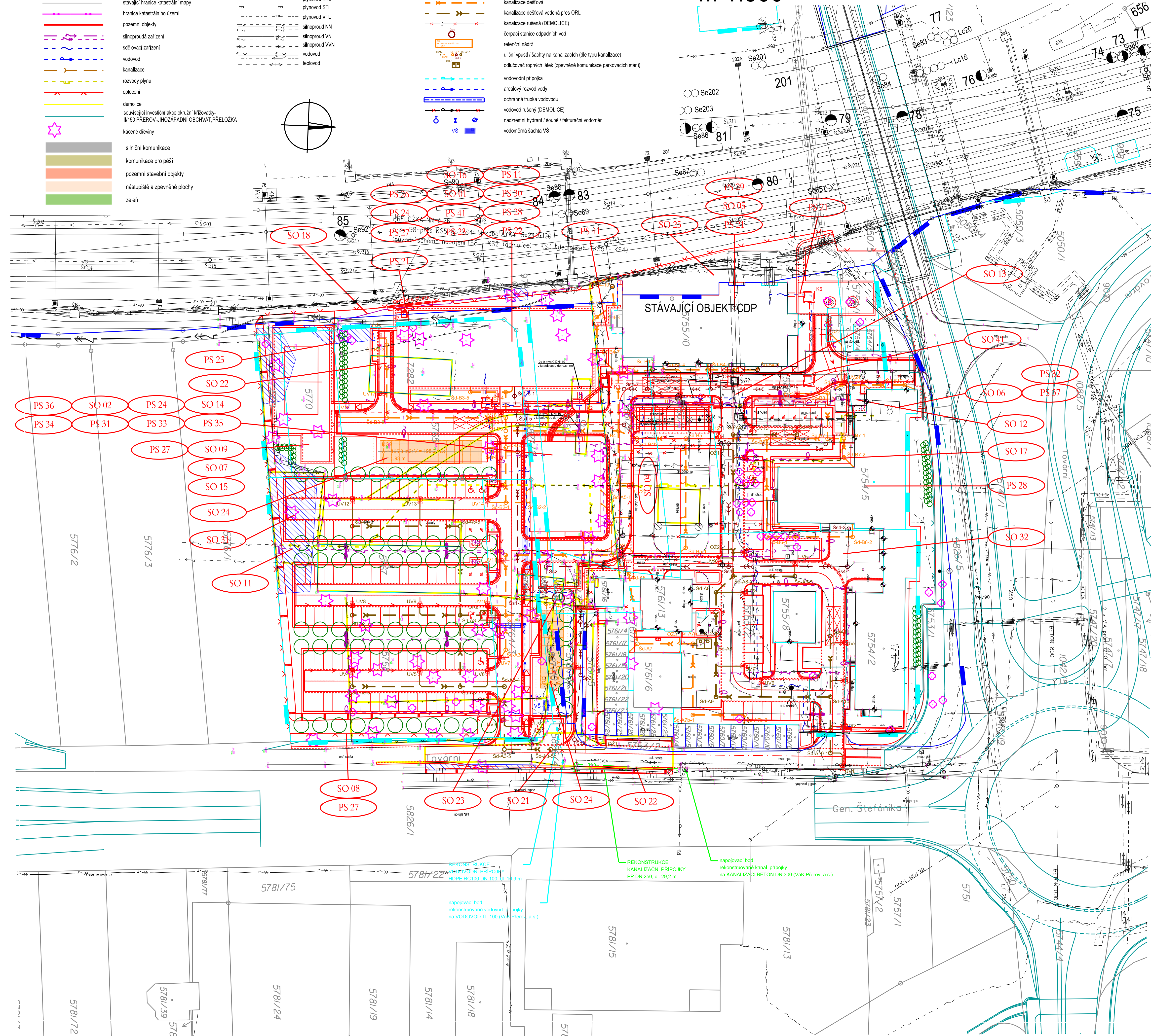
- 
 sdlovaci vedeni

 zabezpečovací vedení (multitrasa)

 kanalizace

 plynovod NTL

 plynovod STL

 plynovod VTL

 silnoproud NN

 silnoproud VVN

 vodovod

 teplovod



Legenda koordinační situace potrubního vedení

- | | |
|---|---|
|  | kanalizační přípojka |
|  | kanalizace areálová jednotná |
|  | kanalizační výtlak z ČS1 |
|  | kanalizace dešťová |
|  | kanalizace dešťová vedená přes ORL |
|  | kanalizace rušená (DEMOLICE) |
|  | čerpací stanice odpadních vod |
|  | retenční nádrž |
|  | uliční vpusť / šachty na kanalizacích (dle typu kanalizace) |
|  | odvětváč ropných látek (zpevňené komunikace parkovišť a t. |
|  | |
|  | |
|  | |
|  | |
|  | |
|  | |
|  | |
|  | |
|  | |
|  | |
|  | |
|  | |
|  | |
|  | |
|  | |
|  | |
|  | |
|  | |
|  | |
|  | |

Situace
M 1:500



Seznam SO a PS

- PS 11 Technologie DOZ pro CDP_2 Přerov
- PS 21 Úprava a doplnění kabelizace
- PS 22 Datová a sdělovací technologie
- PS 23 Vnitřní sdělovací a datové rozvody
- PS 24 EPS (Elektrická požární signalizace)
- PS 25 PZTS (EZS), EKV, perimetrický systém
- PS 26 ASHS
- PS 27 Kamerový systém
- PS 28 DDTS ŽDC
- PS 29 Úprava a přemístění stávajících zařízení DOZ z CDP_1
- PS 30 Klimatizace
- PS 31 DŘT
- PS 32 ED Přerov, doplnění DŘT
- PS 33 Transformovna 22/0,4 kV, vč. rozvodny VN 22 kV
- PS 34 Energozentrum, rozvodna NN 0,4 kV
- PS 35 Náhradní zdroj elektrické energie
- PS 36 Transformovna 22/0,4 kV, vlastní spotřeba stejnosměrná
- PS 37 Úprava vstupních VN rozváděčů areálového rozvodu 22 kV
- PS 41 Výtahy
- SO 01 Nová budova CDP
- SO 02 Energozentrum
- SO 03 Neobsazeno
- SO 04 Novostavba garáží
- SO 05 Stavební úpravy stávajícího objektu CDP
- SO 06 Stavební úpravy transformovny TS8
- SO 07 Demolice a příprava území
- SO 08 Oplocení areálu CDP
- SO 09 Sadové úpravy, venkovní relaxační plochy, mobiliář a přístřešek na kola
- SO 11 Přeložky inženýrských sítí
- SO 12 Úprava kabelového rozvodu VN 22kV
- SO 13 Kabelový rozvod NN 0,4 kV
- SO 14 Uzemnění energocentra
- SO 15 Rozvody venkovního rozhlasu, kamerový systém
- SO 16 Elektronické komunikace
- SO 17 Venkovní osvětlení, vč. úpravy stávajícího
- SO 18 Přeložka kabelů 6 kV
- SO 21 Venkovní vodovod
- SO 22 Venkovní kanalizace
- SO 23 Přečerpávací stanice
- SO 24 Retenční galerie - RG
- SO 25 Venkovní rozvody plynu
- SO 31 Komunikace a zpevněné plochy - areál CDP
- SO 32 Komunikace a zpevněné plochy - areál OR Olomouc
- SO 41 Kabelovod



			ČÍSLO SOUPRAVY:
		PO PŘIPOMÍNKOVÉM ŘÍZENÍ	
REVIZE Č.	DATUM	ZMĚNA	

MCO MORAVIA CONSULT Olomouc a.s.
LEONÁRKA 1085/8, 779 00 Olomouc

tel.: +420 585 570 444
IDS: kjee9md
e-mail: moravia@moravia.cz
<http://www.moravia.cz>

OBJEDNATEL		 Správa železnic, státní organizace Stavební správa východ, Nerudova 1, 779 00 Olomouc	
HLAVNÍ INŽENÝR PROJEKTU	ING. JOSEF BOHUSLAV 	VEDOUcí TÝMU: ING. PAVEL KUČERA	
ODPOVĚDNÝ PROJEKTANT	NAVRHL. VYPRACOVAL	KONTROLOVAL	
ING. DAGMAR STRATILOVÁ 	ING. VLADIMÍR FAJMON	ING. JIŘÍ PARMIA 	
KRAJ: OLOMOUCKÝ	POVĚŘENÝ OÚ: PŘEROV	OBC: PŘEROV	
„Rozšíření CDP Přerov - nová budova“		ZAK. ČÍSLO MCO	19 - 091 - 234 - UR
		ÚČEL	DUR
		DATUM	10/2021
		FORMÁT	8 A4
SO 24 Retenční galerie - RG		MĚŘÍTKO	M 1:500
Sitace		ČÁST	POŘ.Č. 02